

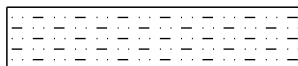
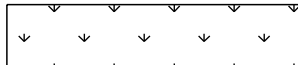


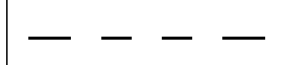




Merkkien selitykset:

- Jälkihoidettu 
- Pintamaa poistettu 
- Pintamaa poistettu Puusto poistettu 
- Pintamaakasa 
- Varastokasa 
- Suunnitelma-alue 
- Ottoalueen raja 
- Leikkaukset 
- Kaivusuunta 

3.12.15/2	Korkomerkit päivitetty maanmittauslaitoksen mittausten mukaisesti	TL	3.12.2015
6.3.13/1	Onnaluksen pienennys sily keskuksen ohjeistuksen mukaan	TL	6.3.2013
TUNN.	LUKUM.	MAUTOS	NPMR. PPM
K.OSA/KYLÄ	KORTTI / TILA	TONTTI	RN:O
Nisko-Pietilä	Männistö	1:85	
Maa-ainesten otto		Aluepiirustus	
Kristiina Rouhiainen		Nykylänekartta	
Nisko-Pietiläntie 898 Rautjärvi		MK: 1:2000	
PIRT. TL	SUUNN. TL	ARK	TYÖN N:O JA PIIRUSTUKSEN N:O
PVM 14.09.2014	TARK.		14101101-011
			MUUTOS 4.9.24