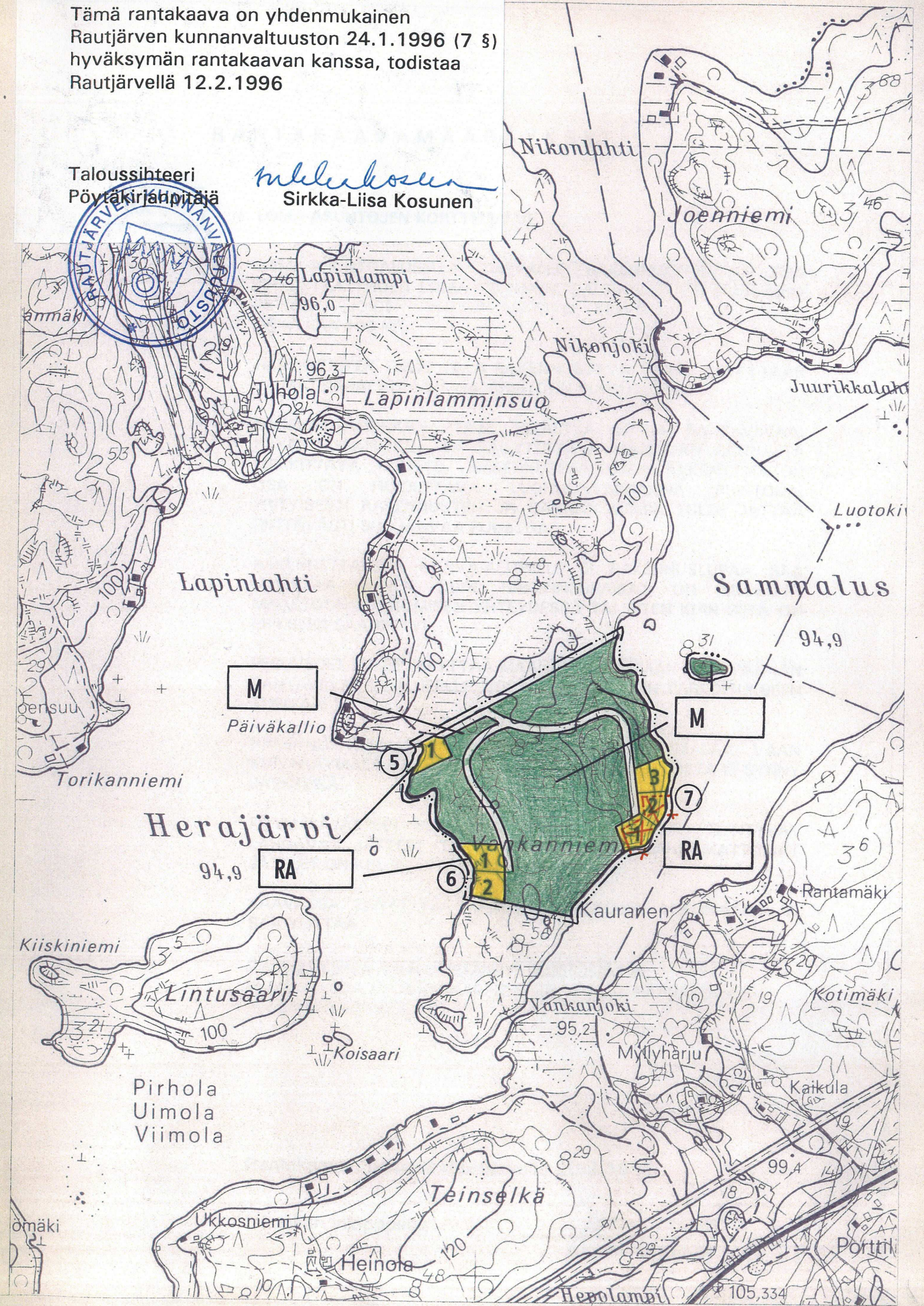
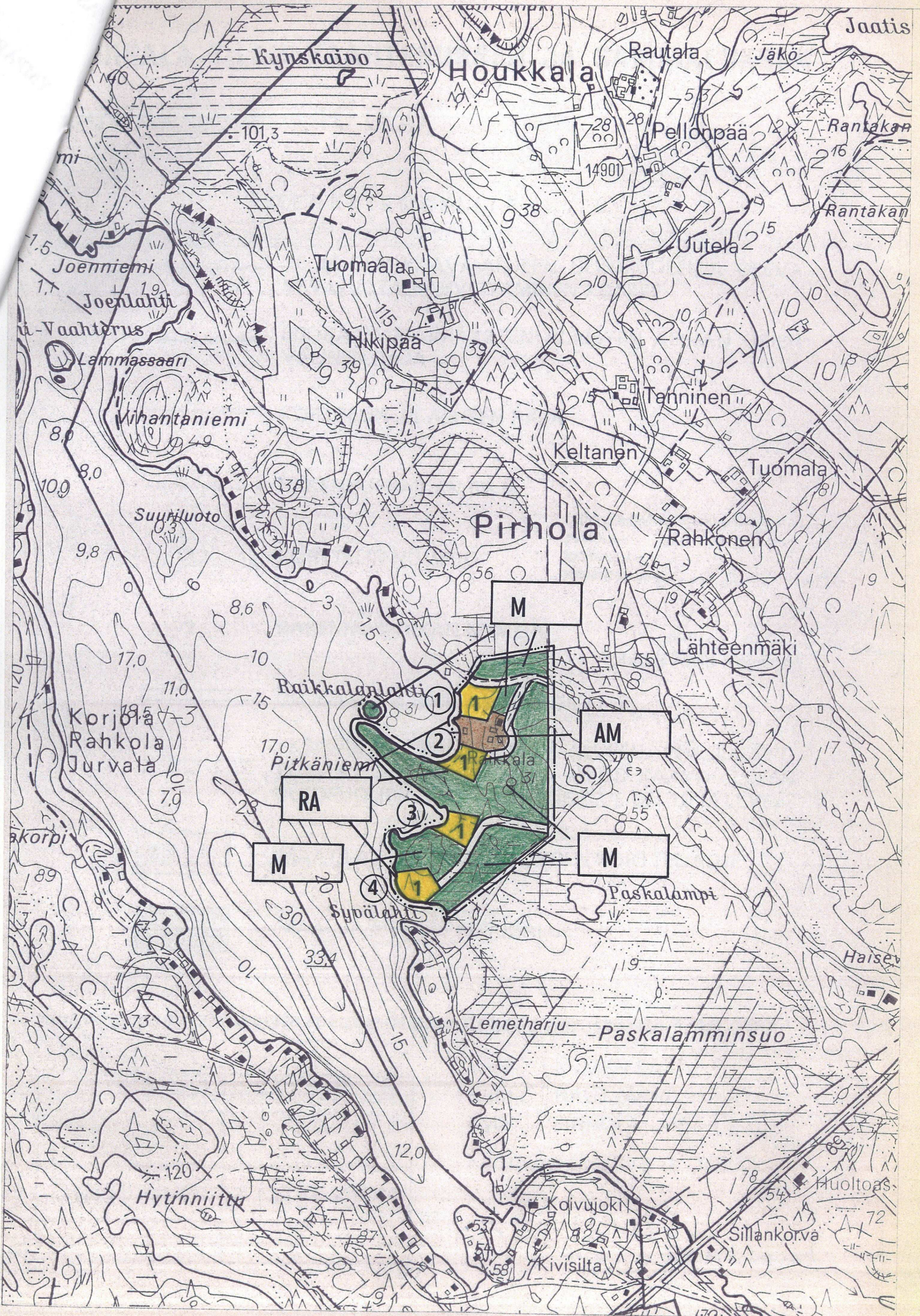


Tämä rantakaava on yhdenmukainen  
Rautjärven kunnanvaltuuston 24.1.1996 (7 §)  
hyväksymän rantakaavan kanssa, todistaa  
Rautjärvellä 12.2.1996

Taloussihteeri  
Pöytäkirjainpitäjä

*Sirkka-Liisa Kosunen*  
Sirkka-Liisa Kosunen





# KKALA-TILAN VAAHTERUKSEN JA SAMMALUKSEN

ANTAKAAVA 1:10 000

## MERKKIENSELITE

----- 10 M SEN KAAVA-ALUEEN ULKOPUOLELLA OLEVA VIIVA, JOTA VAHVISTAMINEN KOSKEE

----- ERI KAAVAMÄÄRÄYSTEN ALAISTEN ALUEEN OSIEN VÄLINEN RAJA

----- KORTTELIN JA ALUEEN RAJA

----- RAKENNUSPAIKAN RAJA

*Jätetty osittain vahvistamatta*

① KORTTELIN NUMERO

Litty Kaakkois-Suomen ympäristökeskukseen  
päätökseen 26.6.96 A.4059  
todistaa: K.  
ympäristökeskuksessa 26.6.1996

2 RAKENNUSPAIKAN NUMERO

*Reijo Kaistinen*  
Tarkastaja Reijo Kaistinen

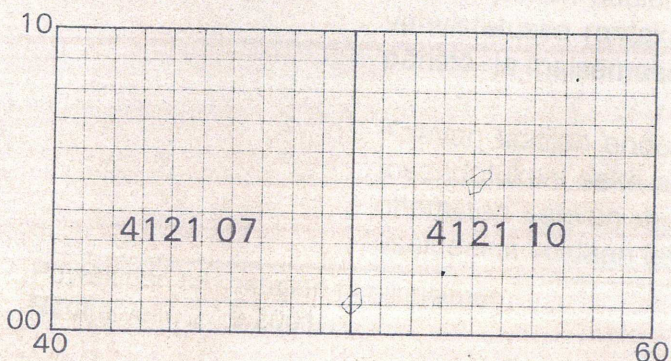
===== OHJEELLINEN RANTAKAAVATIEALUE

===== YKSITYISTIE. RANTAKAAVA-ALUEEN YHTEISKÄYTTÖALUE, JOSSA SAA OLLA MYÖS KAAVA-ALUEEN ULKOPUOLISIA OIKEUKSIA. TIEALUE ON 10 M LEVEÄ.

AM MAATILAN TALOUSKESKUKSEN KORTTELIALUE

M MAA- JA METSÄTALOUSALUE

Rantakaavan pohjakartta maanmittauslaitoksen peruskartta 1:10 000



Lääni KYMEN LÄÄNI  
Kunta RAUTJÄRVI  
Kylä PIRHOLA 8:31

Kartta hyväksytty 5.6.1995

*Taru Wark*  
maanmittaja EKAR mnt.

## RANTAKAAVAMÄÄRÄYKSET

RA

### LOMA-ASUNTOJEN KORTTELIALUE

LOMA-ASUNTOALUEELLA OLEVALLE RAKENNUSPAIKALLE SAA RAKENTAA YHDEN LOMA-ASUNNON, SAUNAN JA TALOUSRAKENNUKSEN, JOIDEN YHTEENLASKETTU KERROSALA SAA OLLA ENINTÄÄN 100 M<sup>2</sup>.

RAKENNUSTEN TULEE OLLA RAKENNUSTAVALTAAN, -TYYLILTÄÄN JA MATERIAALEILTAAN YMPÄRISTÖÖN SOPEUTUVIA.

RAKENNUSPAIKKAAN TULEE SISÄLTÄÄ 50 M RANTAVIIVAA. RAKENNUSPAIKOILLA ON SÄILYTETTÄVÄ MAISEMAN KANNALTA MERKITTÄVÄ PUUSTO. RAKENNUSPAIKKOJEN RAKENTAMATON OSA ON HOIDETTAVA LUONNONVARAISENA PUISTONA. ERITYISESTI RAKENNUSTEN JA RANNAN VÄLIIN TULEE JÄTTÄÄ RIITTÄVÄSTI SUOJAAVAA PUUSTOA.

RAKENNETTAESSA KAAVA-ALUEELLE EI RAKENNUSLUPAA SAA MYÖNTÄÄ ENNEN KUIN RAKENNUSPAIKAT ON MERKITY MAASTOON LOHKOMISEN YHTEYDESSÄ TAI SITEN KUIN SIITÄ ON ERIKSEEN SÄÄDETTY.

PESUVEDET TULEE IMEYTTÄÄ MAAHAN VÄHINTÄÄN 20 M PÄÄHÄN RANTAVIIVASTA ALUEELLE, JOSSA MAAPERÄ ON TARKOITUKSEEN SOPIVAA.

RAKENNUSPAIKALLE EI SAA RAKENTAA VESIKÄYMÄLÄÄ, VAAN KUIVAKÄYMÄLÄ TAI MUU VASTAAVA RATKAISU, JOSTA EI SYNNY JÄTEVESIÄ.

KÄYMÄLÄJÄTTEET SEKÄ MUUT RAKENNUSPAIKALLA SYNTYVÄT LAHOAVAT JÄTTEET TULEE KOMPOSTOIDA. LAHOAMATTOMAT JÄTTEET ON KULJETETTAVA KAATOPAIKALLE.

KAAVASSA ESITETTYJÄ RAKENNUSPAIKKOJEN LUKUMÄÄRIÄ EI SAA YLITTÄÄ.

RAKENNUSTEN VÄHIMMÄISETÄISYYS VESISTÖSTÄ ON:  
ENINTÄÄN 25 K-M<sup>2</sup>:N SAUNARAKENNUS 15 M JA PÄÄRAKENNUS 30 M RANTAVIIVASTA.

Rantakaavan laatinut Rautjärvellä 20.3.1995

tekniikan ylioppilas

*Jouni Anttonen*  
Jouni Anttonen