
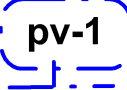






RAUTJÄRVI

LAIKON OSAYLEISKAAVA

- AP** Pientalovaltainen asuntoalue
- PK** Yksityisten palvelujen ja hallinnon alue
- TY** Ympäristöhäiriöitä aiheuttamattoman teollisuuden alue
- V** Virkistysalue
- RM** Matkailupalvelujen alue
- LR** Rautatieliikenteen alue
- M** Maa- ja metsätalousvaltainen alue
- MU** Maa- ja metsätalousvaltainen alue, ulkoilun ohjaamistarvetta tai ympäristöarvoja
- W** Vesialue
- hr  Historiallinen rajamerkki
-  **PV-1** Tärkeä pohjavesialue (I lk)
Pohjavesialueella (PV-1) on kielletty sellainen rakentaminen ja muut toimenpiteet , joista voisi aiheutua vesilain 1. luvun 18 § ja ympäristönsuojelulain 1. luvun 7 § ja 8 § tarkoitettuja seurauksia.
-  Valtatie
-  Yhdystie
-  Kokoojkatu
-  Osayleiskaava-alueen raja

1:20 000

