



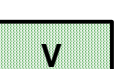










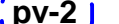






RAUTJÄRVI

ASEMANSEUDUN OSAYLEISKAAVA
1:15 000

-  AP Pientalovaltainen asuntoalue
-  PY Julkisten palvelujen ja hallinnon alue
-  PK Yksityisten palvelujen ja hallinnon alue
-  T Teollisuus- ja varastoalue
-  V Virkistysalue
-  VU Urheilu- ja virkistyspalvelujen alue
-  LR Rautatieliikenteen alue
-  ET Yhdyskuntateknisen huollon alue
-  EH Hautausmaa-alue
-  YK Kirkkojen ja muiden seurakunnallisten rakennusten korttelialue
-  M Maa- ja metsätalousvaltainen alue
-  MU Maa- ja metsätalousvaltainen alue, ulkoilun ohjaamistarvetta tai ympäristöarvoja
-  W Vesialue
-  ar Arvokasrakennus
-  pv-2 Pohjavesialue (II lk)
Pohjavesialueella (PV-2) on kielletty sellainen rakentaminen ja muut toimenpiteet, joista voisi aiheutua vesilain 1. luvun 18 § ja ympäristönsuojelulain 1. luvun 7 § ja 8 § tarkoitettuja seurauksia.
-  Valtatie
-  Yhdystie
-  Kokoojaku
-  Rautatie
-  Osayleiskaava-alueen raja

